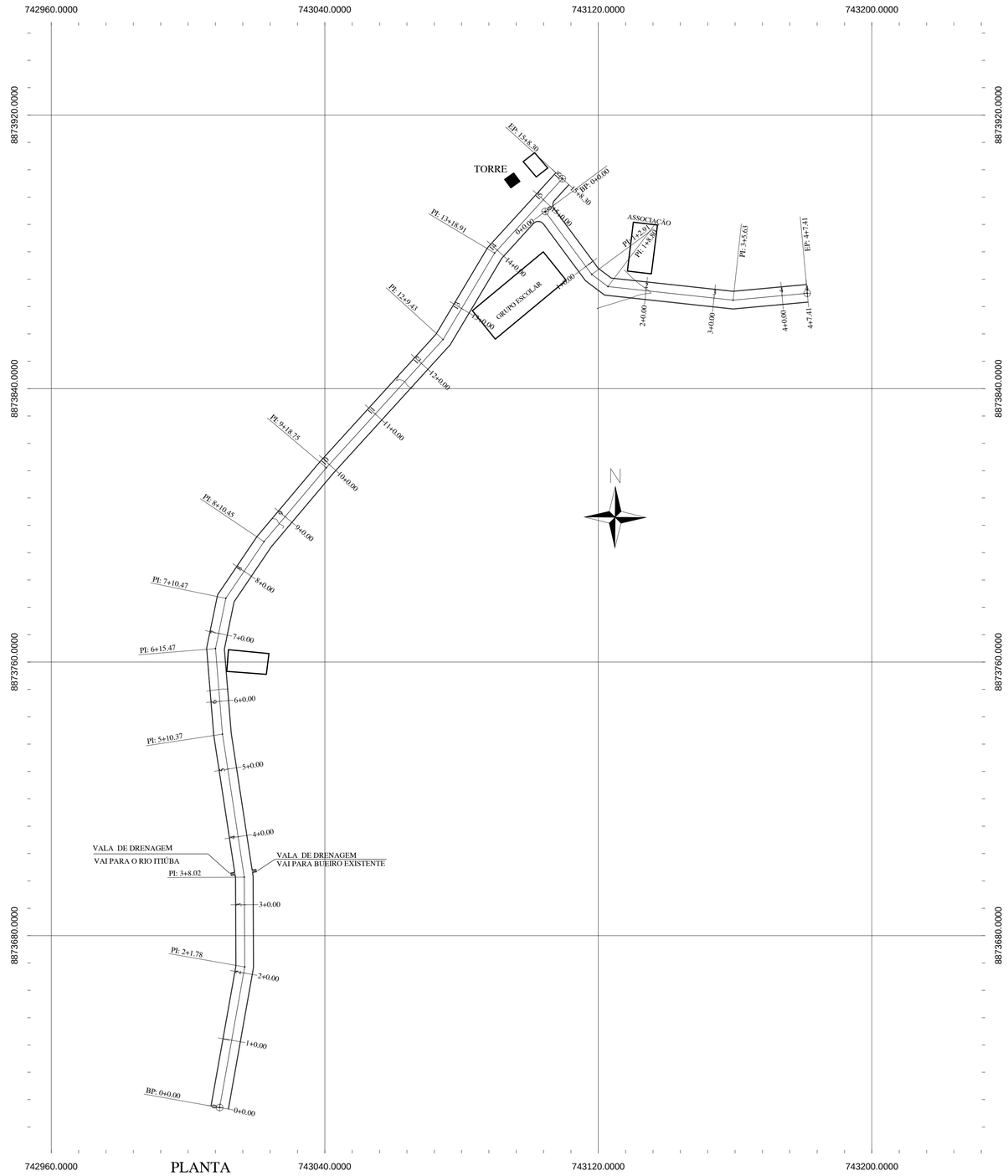

PLANTA
ESC 1/750

QUADRO DE RUAS

RUA	COMPR. (M)	LARG. (M)	ÁREA (M²)	MEIO FIO (M)	COORDENADAS DATUM SIRGAS 2000		
					ZONA	INÍCIO	FIM
01	308,30	5,50	1.695,65	616,6	24L	N 8873629.7101 E 743009.2684	N 8873901.3820 E 743109.4910
02	87,41	5,50	480,75	174,82	24L	N 8873891.7829 E 743104.4591	N 8873867.8669 E 743181.1095

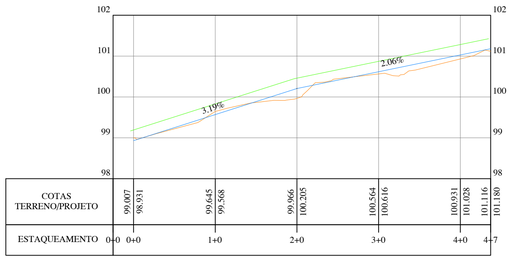

PERFIL LONGITUDINAL RUA 02
ESC H 1/750
ESC V 1/75

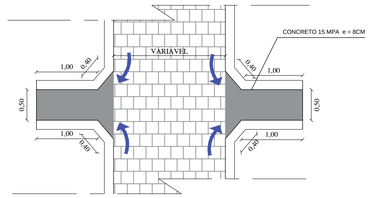

VALA DE DRENAGEM
ESC H 1/50

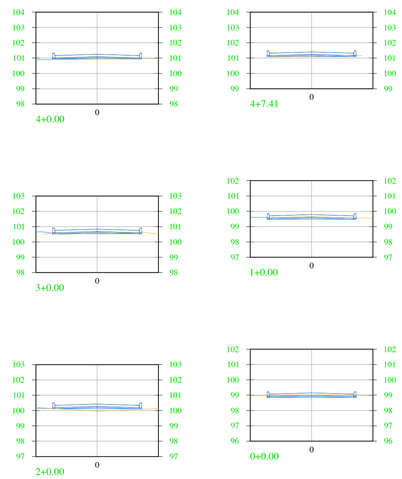

SEÇÕES RUA 2
ESC H 1/200
ESC V 1/200

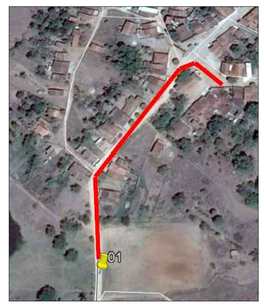

LOCALIZAÇÃO

Tabela de Volumes Rua em projeto 01

Estaca	Área de Aterro	Área de Corte	Volume de Aterro	Volume de Corte	Volume Acum. de Aterro	Volume Acum. de Corte
0+0.00	0.00	0.13	0.00	0.00	0.00	0.00
1+0.00	0.93	0.05	9.27	1.81	9.27	1.81
2+0.00	0.40	0.01	13.29	0.61	22.56	2.42
3+0.00	0.30	0.00	7.06	0.14	29.63	2.56
4+0.00	0.30	0.00	6.03	0.03	35.65	2.59
5+0.00	0.01	0.23	3.14	2.29	38.80	4.87
6+0.00	0.61	0.00	6.28	2.27	45.08	7.14
7+0.00	0.21	0.09	8.21	0.88	53.29	8.03
8+0.00	0.00	0.68	2.05	7.74	55.34	15.77
9+0.00	0.05	0.04	0.45	7.25	55.79	23.02
10+0.00	0.23	0.12	2.71	1.59	58.51	24.60
11+0.00	0.22	0.08	4.42	1.96	62.93	26.57
12+0.00	0.02	1.52	2.36	15.97	65.29	42.54
13+0.00	0.11	0.04	1.30	15.53	66.59	58.06
14+0.00	0.13	0.19	2.40	2.23	68.99	60.30
15+0.00	0.00	0.61	1.26	7.95	70.25	68.25
15+8.30	0.00	0.18	0.00	3.28	70.25	71.53

Tabela de Volumes Rua em projeto 02

Estaca	Área de Aterro	Área de Corte	Volume de Aterro	Volume de Corte	Volume Acum. de Aterro	Volume Acum. de Corte
0+0.00	0.00	0.61	0.00	0.00	0.00	0.00
1+0.00	0.00	0.46	0.00	10.78	0.00	10.78
2+0.00	0.72	0.04	7.27	4.94	7.27	15.72
3+0.00	0.22	0.06	9.38	0.98	16.64	16.70
4+0.00	0.31	0.01	5.23	0.76	21.87	17.46
4+7.41	0.14	0.08	1.69	0.36	23.57	17.82

SEÇÃO TIPO - 5,50 m
SEM ESCALA

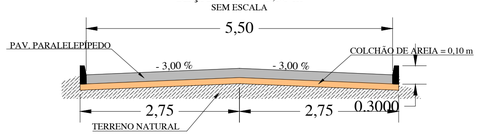

REVISÃO					CODEVASF		DESENHO DE REFERÊNCIA		NOTAS
Nº	DATA	DESCRIÇÃO	EXECUTADO POR	APROVADO POR	ACEITO	DATA	TITULO	NÚMERO	

VISTO E ACEITO
ESTA ACEITAÇÃO NÃO ISENTA A CONTRATADA DAS RESPONSABILIDADES E OBRIGAÇÕES CONTIDAS NO CONTRATO

ANALISADO
APROVADO
VISTO

5ª GRD/UEP

TOPOGRAFIA	PREFEITURA / PORTO REAL	01/2019
DESENHO TOPOGRAFIA	DIEGO SILVA	09/2019
PROJETO	THAYSE ALBUQUERQUE	09/2019
DESENHO PROJETO	DIEGO SILVA	09/2019
APROVAÇÃO		

CODEVASF
MINISTÉRIO DO DESENVOLVIMENTO REGIONAL
COMPANHIA DE DESENVOLVIMENTO DOS VALES DO SÃO FRANCISCO E DO PARNAÍBA
5ª SUPERINTENDÊNCIA REGIONAL

PAVIMENTAÇÃO DE RUAS COM PARALELEPÍPEDOS
POV CARNAIBA DE CIMA - PORTO REAL DO COLEGIO /AL
PLANTA,PERFIS , SEÇÃO

ÁREA TERRENO:	ÁREA CONSTRUÇÃO:	ESCALA:	FOLHA:
		INDICADA	01/02